

ZONES INONDABLES
SOUMISES A L'ARTICLE R.111-3 DU CODE DE L'URBANISME

PERIMETRE "GARDON d'ANDUZE"

communes de
Généragues, Anduze, Tornac, Massillargues-Atuech, Boisset et Gaujac, Lézan,
Cardet, Massanes, Cassagnoles et Ribaute les Tavernes

COMMUNE de CARDET
PLAN de DELIMITATION du PERIMETRE

DOSSIER APPROUVE

ELABORAT°	23 août 1994	27/10 au 14/11 1994	21/12/94 & 10/01/95	27 AVRIL 1995
PROCEDURE	Consultation des services	Enquête publique	Consultations des conseils municipaux	Approbation





DIRECTION DEPARTEMENTALE de l'EQUIPEMENT du GARD
SERVICE AMENAGEMENT et URBANISME
SERVICE D'AIDE aux COLLECTIVITES LOCALES

ECHELLE : 1/5.000

LEGENDE

- +— Limite de commune
- — Limite zone inondable

TERRITOIRE COMMUNAL SOUMIS AU R.111-3

- SECTEUR A**
-  ZONES NATURELLES
- SECTEUR B**
-  ZONES URBANISEES
- — Localisation du profil en travers
-  Numéro d'identification du profil en travers
-  Cote NGF de référence de la CRUE CENTENNALE

TERRITOIRE COMMUNAL NON SOUMIS AU R.111-3

-  ZONES NON SOUMISES AU R.111-3

